



УТВЕРЖДАЮ

Заведующий Детским садом №87

Н.В. Спицына /Н.В. Спицына

«03» *июня* 2024 года

(дата)

(М.П.)

ПАСПОРТ

доступности объекта социальной инфраструктуры и предоставляемых на нем услуг

№ 87

«03» *июня* 2024 года

1. Общие сведения об объекте

1.1. Вид (наименование) объекта: **Дошкольное образовательное учреждение.**

1.2. Полный почтовый адрес объекта: **623428, Россия, Свердловская область, г. Каменск-Уральский, ул. Репина, 10.**

1.3. Сведения о размещении объекта:

отдельно стоящее здание (количество этажей) **2, 1028** кв. м,
часть здания _____ этаж (-а, -ей) (или на _____ этаже), _____ кв. м,
наличие прилегающего земельного участка (да/нет), **6336** кв. м.

1.4. Год постройки здания **1978**, последнего капитального ремонта _____.

1.5. Дата предстоящих плановых ремонтных работ:

текущего **август 2024**, капитального _____.

1.6. Сведения об организации, расположенной на объекте:

1.6.1. Наименование организации, расположенной на объекте:

полное наименование (по учредительным документам): **Муниципальное бюджетное дошкольное образовательное учреждение «Детский сад №87 комбинированного вида».**

сокращенное наименование (по учредительным документам): **Детский сад №87.**

1.6.2. Юридический адрес организации, телефон, электронная почта:
623428, Свердловская область, г. Каменск-Уральский, ул. Репина, 10, 8 (3439) 53-00-87, detsad87_k-ur@kamensktel.ru.

1.6.3. Основание для пользования объектом (оперативное управление, аренда, собственность): **Оперативное управление.**

1.6.4. Форма собственности объекта (государственная (федеральная, региональная), муниципальная, частная): **Государственная.**

1.6.5. Вышестоящая организация (наименование): **Орган местного самоуправления «Управление образования Каменск – Уральского городского округа» (Управление образования).**

1.6.6. Юридический адрес вышестоящей организации, телефон, электронная почта: **623440, Россия, Свердловская область, г. Каменск-Уральский, пр. Победы, 15А, 8 (3439) 39-62-01, moio_ku@mail.ru.**

2. Характеристика деятельности организации на объекте (по обслуживанию населения)

2.1. Сфера деятельности (социальная защита, занятость, здравоохранение, культура, образование, транспорт, информация и связь, физическая культура и спорт): **Образование.**

2.2. Категории обслуживаемого населения по возрасту (дети, взрослые, все возрастные категории): **Все возрастные категории.**

2.3. Категории обслуживаемых инвалидов (инвалиды, передвигающиеся на креслах-колясках, инвалиды с нарушением опорно-двигательного аппарата, инвалиды с нарушением зрения, инвалиды с нарушением слуха, инвалиды с умственными нарушениями): **Инвалиды на коляске, инвалиды с патологией опорно-двигательного аппарата, по зрению, по слуху, с умственной отсталостью.**

2.4. Виды услуг: **Образовательная деятельность.**

2.5. Форма оказания услуг (на объекте, с длительным пребыванием, с проживанием, на дому, дистанционно): **На объекте.**

2.6. Плановая мощность:

посещаемость (количество обслуживаемых граждан в день) **105 чел.;**

вместимость **105 чел.;**

пропускная способность **105 чел..**

2.7. Участие в исполнении индивидуальной программы реабилитации или абилитации инвалида (ребенка-инвалида) (да/нет): **Да.**

3. Состояние доступности объекта и предоставляемых на нем услуг

3.1. Путь следования к объекту пассажирским транспортом (описать маршрут движения с использованием пассажирского транспорта) **остановка общественного транспорта «УРАЛ», автобусы №: 11, 5, 16, 4,**

наличие адаптированного пассажирского транспорта к объекту **Нет.**

3.2. Путь к объекту от ближайшей остановки пассажирского транспорта:

3.2.1. Расстояние до объекта от остановки транспорта **300** метров.

3.2.2. Время движения (пешком) **5** минут.

3.2.3. Наличие выделенного от проезжей части пешеходного пути (да/нет): **Да.**

3.2.4. Перекрестки (нерегулируемые, регулируемые, регулируемые со звуковой сигнализацией, таймером, нет): **Нет.**

3.2.5. Информация на пути следования к объекту (акустическая, тактильная, визуальная, нет): **Визуальная.**

3.2.6. Перепады высоты на пути (съезды с тротуара) (нет/есть (описать)): **Есть съезд с тротуарной плитки.**

Их обустройство для инвалидов, передвигающихся на креслах-колясках (нет/есть (описать)): _____

3.3. Организация доступности объекта и предоставляемых на нем услуг для инвалидов

Номер строки	Категория инвалидов (вид нарушения)	Вариант организации доступности объекта и предоставляемых на нем услуг ²
1.	Все категории инвалидов и маломобильных групп населения ³	ДУ
2.	в том числе инвалиды:	ДУ
3.	передвигающиеся на креслах-колясках	ДУ
4.	с нарушением опорно-двигательного аппарата	ДУ
5.	с нарушением зрения	ДУ
6.	с нарушением слуха	ДУ
7.	с умственными нарушениями	ДУ

3.4. Состояние доступности основных структурно-функциональных зон объекта

Номер строки	Основные структурно-функциональные зоны объекта	Состояние доступности объекта для основных категорий инвалидов ⁴						
		К (для передвигающихся на креслах-колясках)	О (с нарушениями опорно-двигательного аппарата)	С (с нарушениями зрения)	Г (с нарушениями слуха)	У (с умственными нарушениями)	Для всех категорий маломобильных групп населения ⁵	
1.	Территория, прилегающая к зданию (участок)	ДУ	ДУ	ДУ	ДУ	ДУ	ДУ	
2.	Вход (входы) в здание	ДУ	ДУ	ДУ	ДУ	ДУ	ДУ	
3.	Путь (пути) движения внутри здания, включая пути эвакуации	ДУ	ДУ	ДУ	ДУ	ДУ	ДУ	
4.	Зона целевого назначения здания (целевого посещения объекта)	ДУ	ДУ	ДУ	ДУ	ДУ	ДУ	
5.	Санитарно-гигиенические помещения	ДУ	ДУ	ДУ	ДУ	ДУ	ДУ	
6.	Система информации и связи (на всех зонах)	ДУ	ДУ	ДУ	ДУ	ДУ	ДУ	
7.	Пути движения к объекту (от остановки транспорта)	ДУ	ДУ	ДУ	ДУ	ДУ	ДУ	
8.	Все зоны и участки ⁵	ДУ	ДУ	ДУ	ДУ	ДУ	ДУ	

3.5. Итоговое заключение о состоянии доступности объекта и предоставляемых на нем услуг:

ДОСТУПНО УСЛОВНО

- соответствуют нормативам лишь основные функциональные зоны для отдельных категорий инвалидов;
- необходимо организовать специально выделенные пути и места обслуживания для отдельных категорий инвалидов;
- в целях обеспечения доступности объекта для инвалидов и других МГН требуется обустройство в порядке текущего и капитального ремонта, приобретение технических средств для адаптации.

4. Управленческое решение

4.1. Рекомендации по адаптации основных структурно-функциональных зон объекта:

Номер строки	Основные структурно-функциональные зоны объекта	Рекомендации по адаптации объекта (вид работы) ^б			
		не нуждается (доступ обеспечен)	ремонт (текущий, капитальный), оснащение оборудованием	индивидуальное решение с техническими средствами реабилитации	технические решения – невозможны – организация альтернативной формы обслуживания
1.	Территория, прилегающая к зданию (участок)		Текущий ремонт- благоустройство территории	Выделение и маркировка мест для транспорта инвалидов	
2.	Вход (входы) в здание		Дублирование основной информации рельефно-точечным шрифтом Брайля		
3.	Путь (пути) движения внутри здания, включая пути эвакуации		Текущий ремонт – установка поручней вдоль стен.	Установка звуковых, тактильных, визуальных ориентиров.	
4.	Зона целевого назначения здания (целевого посещения объекта)				Подъем на 2 этаж инвалида на коляске невозможен
5.	Санитарно-гигиенические помещения		Капитальный ремонт- реконструкция санитарно-гигиенической комнаты,		

Номер строки	Основные структурно-функциональные зоны объекта	Рекомендации по адаптации объекта (вид работы) ⁶			
		не нуждается (доступ обеспечен)	ремонт (текущий, капитальный), оснащение оборудованием	индивидуальное решение с техническими средствами реабилитации	технические решения – невозможны – организация альтернативной формы обслуживания
6.	Система информации и связи (на всех зонах)		удовлетворяющая требованиям «доступной среды» Дублирование основной информации рельефно-точечным шрифтом Брайля,	Знаки доступности: тактильные таблички, знаки и мнемосхемы. Информационные и предупредительные знаки Информационные табло и таблички	
7.	Пути движения к объекту (от остановки транспорта)		Необходим ремонт дорожного покрытия		Путь движения от остановки находится в ведении Администрации г. Каменска-Уральского
8.	Все зоны и участки		В рамках капитального и текущего ремонта – оснащение оборудованием		


4.2. Период проведения работ: **2024-2033 год.**

в рамках исполнения (указать наименование программы или плана мероприятий по адаптации основных структурно-функциональных зон объекта):.


4.3. Ожидаемый результат (по состоянию доступности объекта) после выполнения работ по адаптации основных структурно-функциональных зон объекта: : **ОБЕСПЕЧЕНИЕ ИНДИВИДУАЛЬНОЙ МОБИЛЬНОСТИ ДЛЯ ВСЕХ КАТЕГОРИЙ ИНВАЛИДОВ.**

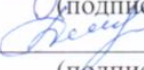
5. Паспорт доступности объекта социальной инфраструктуры и предоставляемых на нем услуг (далее – Паспорт доступности объекта) разработан комиссией по проведению обследования и паспортизации объекта социальной инфраструктуры и предоставляемых на нем услуг (далее – Комиссия):


Председатель Комиссии:

 / Козлова С.В.
(подпись/Ф.И.О.)

Члены Комиссии:

 / Зайцева О.М.
(подпись/Ф.И.О.)

 / Дементева С.И.
(подпись/Ф.И.О.)

 / Москина Н.В.
(подпись/Ф.И.О.)

6. Копия Паспорта доступности объекта направлена

ВАХРАМЕЕВА Е.А
10.06.2024 (дата)

в **Управление социальной политики по г. Каменску-Уральскому и Каменскому району** для размещения информации о состоянии доступности объекта социальной инфраструктуры и предоставляемых на нем услуг для инвалидов и других маломобильных групп населения Свердловской области в автоматизированной информационной системе «Доступная среда Свердловской области» в информационно-телекоммуникационной сети «Интернет».